

La NASA muestra accidentalmente pruebas irrefutables de manipulación meteorológica a gran escala en fotos de satélite



25 noviembre 2019

El huracán *Matthew* y su sucesor, *Irma*, han convertido el clima en un tema dominante en la mente del público. Desde inundaciones extremas hasta daños generalizados por escombros, la gente ha sido testigo del increíble poder de la Madre Naturaleza, pero, ¿hay algo más en juego?

Hace tiempo que circulan rumores de que el gobierno de EE.UU. está inmerso en un esfuerzo de geoingeniería que dura décadas, ¿y por qué no? La capacidad de controlar el clima podría ser la herramienta definitiva para el bien... o para la destrucción.

Tanto si se trata de estelas químicas como de dispositivos de manipulación meteorológica, como el HAARP, el vínculo entre las operaciones encubiertas del gobierno y los efectos que pueden tener en el clima no puede descartarse simplemente como una 'teoría conspiranoica'.



Y ahora las propias imágenes de satélite de la NASA han revelado lo que se ha denominado "pruebas impactantes de ingeniería climática".

Compruébalo tú mismo:



Cerca de la costa este de Australia



La imagen de arriba, junto con las que siguen, muestra lo que **Dane Wigington**, escribiendo para *Wakeup-World*, describe como "muchas variantes de impactos de bandas de radiofrecuencia":


Frente a la costa de África Occidental



Frente a la costa de África Occidental

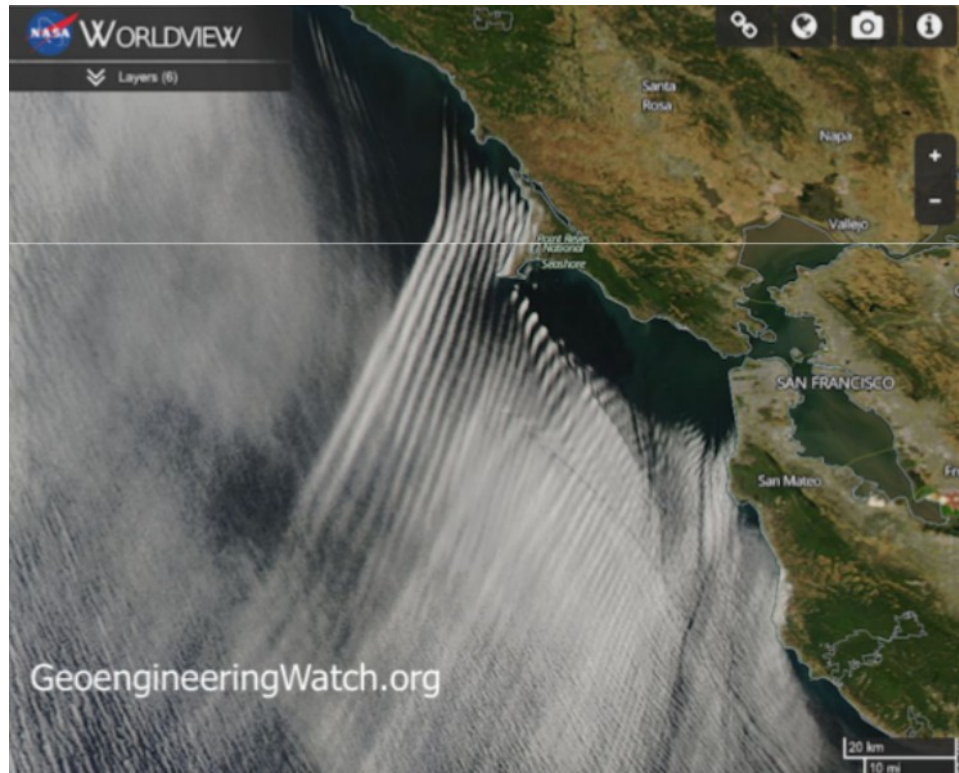


Frente a la costa de África Occidental



Frente a la costa de África Occidental

La costa californiana

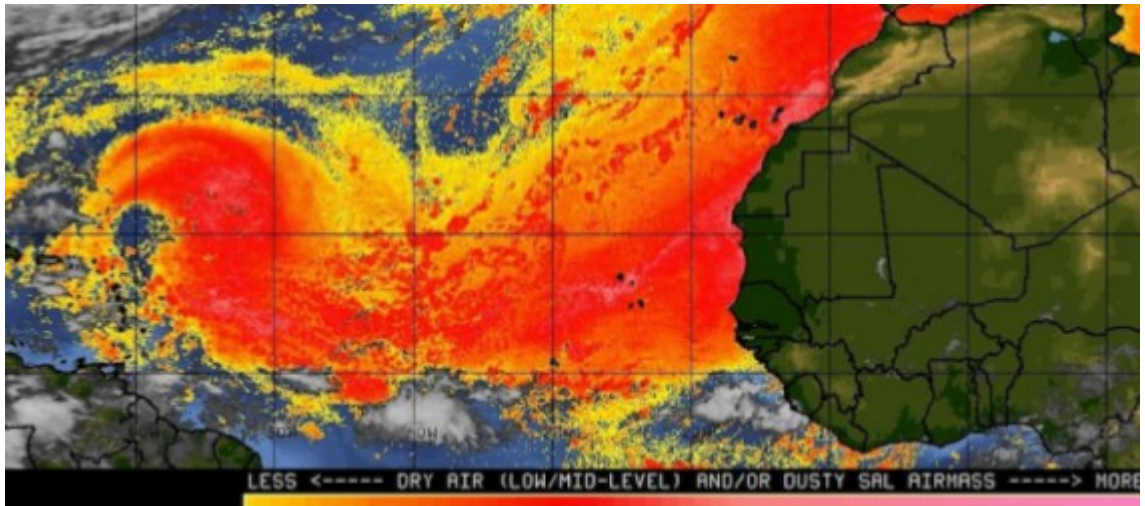


Sur de España en el mar de Alborán

Según Dane, las regiones costeras de África son un semillero de esfuerzos de geoingeniería, aunque los medios de comunicación hablen del "polvo" en el aire. Dane cita este extracto de un artículo de Fox9 News:

"En este momento, en gran parte del Golfo de México la temperatura del océano y partes del Caribe son ligeramente más cálidas de lo normal, lo que habitualmente contribuiría al desarrollo tropical. Pero hay tanto polvo y aire seco en la atmósfera que las tormentas están siendo sofocadas, incluso antes de que empiecen".



Se ha especulado que la tecnología de geoingeniería puede —y de hecho se está utilizando— para manipular sistemas de tormentas más grandes, como los huracanes.



De hecho, estas afirmaciones ya se han dirigido al huracán *Matthew*, sugiriendo que las "ondulaciones" en la foto de la tormenta que aparece a continuación muestran "ondas" consistentes con la potente "transmisión de radiofrecuencias/microondas y aerosoles atmosféricos".

Aun si esto es cierto, y se ejecutase con buenas intenciones, ¿cuáles son las consecuencias no deseadas de 'jugar a ser Dios' con el clima? Según Dane:

"Tras más de 65 años manipulando el clima (junto con otras innumerables formas de destrucción antropogénica de la biosfera), los sistemas de apoyo a la vida de la Tierra han sufrido un daño real. Los ingenieros del clima parecen intentar ahora utilizar los mismos métodos de actuación que causaron el daño, para mitigar el que ya está hecho. En esta operación no hay nada de sentido común".



En la foto de arriba, Dane describe los efectos nocivos de las transmisiones de radiofrecuencia en las formaciones de nubes "al rociar metales pesados tóxicos conductores de la electricidad": en la foto inferior, Dane señala que se formaron cerca de una estación HAARP, que generó nubes inusuales:

Fuente y referencias: FavidWolfe.com; WakeUp-World.com; Fox9.com

<http://humansarefree.com/2017/09/nasa-accidentally-shows-evidence-of.html>